



**OGGETTO: AVVISO CONDIZIONI DI SUSCETTIVITÀ ALL'INNESCO E PROPAGAZIONE DI INCENDI BOSCHIVI VALIDO PER I GIORNI 28 E 29 GIUGNO 2021**

DA: S.O.R.U. – SALA OPERATIVA REGIONALE UNIFICATA DI PROTEZIONE CIVILE

A: U.O.D. GENIO CIVILE SOPI/S.O.U.P. DI AV – BN – CE – NA – SA  
COMUNITÀ MONTANE DELLA REGIONE CAMPANIA  
CITTÀ METROPOLITANA DI NAPOLI  
AMMINISTRAZIONI PROVINCIALI DI AV – BN – CE – SA  
SINDACI COMUNI DELLA REGIONE CAMPANIA  
PREFETTURE DI AV – BN – CE – NA - SA  
COMANDO REGIONALE, PROVINCIALE E REPARTI PARCO CARABINIERI FORESTALE  
DIREZIONE REGIONALE E COMANDI PROVINCIALI DEI VIGILI DEL FUOCO  
ENTI PARCO E RISERVE NATURALI NAZIONALI E REGIONALI  
S.M.A. CAMPANIA S.P.A  
ORGANIZZAZIONI DI VOLONTARIATO CON MODULO A.I.B.  
ENTI GESTORI SISTEMI DI TRASPORTO E RETI FERROVIARIE

e, p.c. PRESIDENTE DELLA GIUNTA REGIONALE  
*D.G. PER I LL.PP. E PROTEZIONE CIVILE*  
D.G. POLITICHE AGRICOLE, ALIMENTARI E FORESTALI  
U.O.D 50 18 02 CENTRO FUNZIONALE MULTIRISCHI  
UNCENM  
ANCI CAMPANIA  
SALA OPERATIVA DEL DIPARTIMENTO DI PROTEZIONE CIVILE NAZIONALE

Regione Campania  
Data: 28/06/2021 09:37:35, PG/2021/0341538



**Giunta Regionale della Campania**  
Direzione Generale 18 -Lavori Pubblici e Protezione Civile  
**STAFF Protezione Civile Emergenza e Post-Emergenza**



- Vista la D.G.R. n. 250 del 15/06/2021 di approvazione del "Piano regionale per la programmazione delle attività di previsione, prevenzione e lotta attiva contro gli incendi boschivi nel triennio 2021-2023";
- Visto il Decreto Dirigenziale n. 237 del 14/06/2021, relativo alla Dichiarazione dello stato di grave pericolosità per gli incendi boschivi in Campania dal 15/06/2021 al 20/09/2021;
- Vista l'informativa regionale sugli incendi boschivi del 28.06.2021 che tiene conto delle stime relative alle condizioni di suscettività all'innesco e propagazione d'incendi, trasmessa dal Centro Funzionale Decentrato della Regione Campania ed assunta al prot. con il n.2021.0341478 in pari data;
- Dato atto che il Bollettino di previsione degli incendi boschivi è strutturato su scala provinciale e riporta lo scenario di previsione di natura probabilistica delle condizioni di suscettività all'innesco ed alla propagazione degli incendi boschivi

**SI COMUNICA**

ai fini delle valutazioni per l'applicazione delle azioni previste nelle rispettive pianificazioni di protezione civile per il rischio incendi boschivi, che sono previsti i seguenti livelli di allerta:

**Oggi Lunedì 28 Giugno 2021**

**LIVELLO DI ALLERTA:**

SUSCETTIVITA' **MEDIA** per la provincia di Avellino.

SUSCETTIVITA' **BASSA** per le province di Benevento, Caserta, Napoli e Salerno.

**Tendenza per domani, Martedì 29 Giugno 2021**

**LIVELLO DI ALLERTA:**

SUSCETTIVITA' **MEDIA** per le province di Avellino e Benevento.

SUSCETTIVITA' **BASSA** per le province di Caserta, Napoli e Salerno.

Si invitano, altresì, i **Sindaci**, in qualità di autorità locali di protezione civile, a voler divulgare alla cittadinanza le norme comportamentali da adottare nel periodo decretato di grave pericolosità agli incendi boschivi, rappresentate nelle pagine a seguire.

Il seguente bollettino è pubblicato e accessibile per la consultazione all'indirizzo

<https://bollettinimeteo.regione.campania.it/>

Questa Sala Operativa, nell'assicurare massima collaborazione, provvederà a trasmettere eventuali aggiornamenti delle condizioni di suscettività, qualora disponibili

**IL RESPONSABILE DELLA SALA OPERATIVA**

**GEOM. ERICO FREDA**

FIRMA AUTOGRAFA OMESSA AI SENSI

ART. 3, C. 2 D. Lgs 12.02.1993 N. 39

**IL DIRIGENTE**

**DOTT.SSA CLAUDIA CAMPOBASSO**

FIRMA AUTOGRAFA OMESSA AI SENSI

ART. 3, C. 2 D. Lgs 12.02.1993 N. 39

pag. 2 di 4

### SCENARIO DI RISCHIO

RISCHIO BASSO	RISCHIO MEDIO	RISCHIO ALTO	RISCHIO MOLTO ALTO
Le condizioni meteo-climatiche e l'umidità del combustibile vegetale sono tali da generare un incendio con <b>intensità del fuoco molto bassa</b> e <b>propagazione molto lenta</b> .	Le condizioni meteo-climatiche e l'umidità del combustibile vegetale sono tali da generare un incendio con <b>intensità del fuoco bassa</b> e <b>propagazione lenta</b> .	Le condizioni meteo-climatiche e l'umidità del combustibile vegetale sono tali da generare un incendio con <b>intensità del fuoco elevata</b> e <b>propagazione veloce</b> .	Le condizioni meteo-climatiche e l'umidità del combustibile vegetale sono tali da generare un incendio con <b>intensità del fuoco molto elevata</b> e <b>propagazione estremamente veloce</b> .

### NORME COMPORTAMENTALI

L'adozione di comportamenti corretti e il buon senso sono la prima azione per ridurre la probabilità di innesco e propagazione di un incendio.








Ci sono attività specifiche che, anche se compiute senza intento doloso, possono provocare incendi:

						
Abbruciamento di residui vegetali agricoli	Strumenti di lavoro che producono scintille o fiamme	Accensione di fuochi in aree attrezzate	Accensione di fuochi fuori dalle aree attrezzate	Parcheggiare l'auto sopra erba o foglie secche	Fuochi pirotecnici e lanterne cinesi	Gettare mozziconi di sigaretta o fiammiferi accesi

E' quindi importante essere informati sul livello di rischio quotidiano e sulla possibilità o meno di eseguire certe azioni, onde evitare di adottare comportamenti lesivi del patrimonio boschivo e dell'incolumità della vita umana.

Regione Campania  
Data: 28/06/2021 09:37:36, PG/2021/0341538

**COMPORAMENTI CONSENTITI/VIETATI DURANTE IL PERIODO  
 DI MASSIMA PERICOLOSITA' PER GLI INCENDI BOSCHIVI**

RISCHIO DI INCENDIO							
<b>BASSO</b>	<b>X</b>	<b>X</b>	<b>X</b>	<b>X</b>	<b>X</b>	<b>X</b>	<b>X</b>
<b>MEDIO</b>	<b>X</b>	<b>X</b>	<b>X</b>	<b>X</b>	<b>X</b>	<b>X</b>	<b>X</b>
<b>ALTO</b>	<b>X</b>	<b>X</b>	<b>X</b>	<b>X</b>	<b>X</b>	<b>X</b>	<b>X</b>
<b>MOLTO ALTO</b>	<b>X</b>	<b>X</b>	<b>X</b>	<b>X</b>	<b>X</b>	<b>X</b>	<b>X</b>

**X** SEMPRE VIETATO

**IN OGNI CASO:**

- A** ccendere fuochi nei boschi è pericoloso ed è regolato da apposite norme (prescrizioni regionali).
- T** ieniti costantemente informato sulle previsioni del rischio incendi boschivi.
- T** i trovi in bosco? Presta la massima attenzione.
- E** importante parcheggiare l'auto in aree consentite, in modo da non creare intralcio e facilitare l'evacuazione in caso di incendio.
- N** on abbandonare rifiuti nei boschi; usa gli appositi contenitori o portali a casa con te. Carta e plastica sono combustibili facilmente infiammabili.
- Z** one più esposte a maggior rischio di incendio devono essere ripulite dalla vegetazione infestante, soprattutto se nei pressi delle abitazioni e dei fabbricati.
- I** nforma chi conosci e condividi queste semplici norme comportamentali per la salvaguardia del bosco.
- O** sserva le norme vigenti per prevenire gli incendi boschivi. Ricorda che provocare un incendio boschivo è un illecito penale, punibile con la reclusione da 4 a 10 anni (Art. 423 bis CP).
- N** on accendere mai un fuoco in presenza di vento.
- È** importante segnalare tempestivamente ogni principio di incendio, chiamando i numeri di emergenza antincendio boschivo:

**800449911, 800232525, 115 o 1515.**