



Giunta Regionale della Campania
Direzione Generale 18 - Lavori Pubblici e Protezione Civile
STAFF Protezione Civile Emergenza e Post-Emergenza



**OGGETTO: BOLLETTINO PREVISIONALE DELLE CONDIZIONI
METEOROLOGICHE PER LA REGIONE CAMPANIA
VALIDO PER I GIORNI 17 - 18 E 19 SETTEMBRE 2022**

DA: S.O.R.U. - SALA OPERATIVA REGIONALE UNIFICATA DI PROTEZIONE CIVILE

A:

| |
|--|
| PREFETTURE DI AV - BN - CE - NA - SA |
| CITTÀ METROPOLITANA DI NAPOLI |
| AMMINISTRAZIONI PROVINCIALI DI AV - BN - CE - SA |
| SINDACI DEI COMUNI DELLA REGIONE CAMPANIA |
| D.G. E UFFICI REGIONALI - UNITÀ DI CRISI - SANITÀ - C.O.R.E. |
| AUTORITÀ DI BACINO |
| CONSORZI DI BONIFICA DELLA REGIONE CAMPANIA |
| COMUNITÀ MONTANE DELLA REGIONE CAMPANIA |
| DIREZIONE REGIONALE E COMANDI PROVINCIALI VV. F. |
| COMANDO REGIONE CARABINIERI FORESTALE CAMPANIA |
| CAPITANERIE DI PORTO |
| REGISTRO ITALIANO DIGHE (R.I.D.) ROMA - NAPOLI |
| ENTI GESTORI SISTEMI DI TRASPORTO E RETI FERROVIARIE |
| P.C. DIPARTIMENTO DELLA PROTEZIONE CIVILE |
| |
| |
| |
| N° PAGINE COMPRESA LA PRESENTE: 4 |

Regione Campania
Data: 17/09/2022 12:37:56, PG/2022/0455249



REGIONE CAMPANIA

DIREZIONE GENERALE PER I LAVORI PUBBLICI E LA PROTEZIONE CIVILE
CENTRO FUNZIONALE MULTIRISCHI - AREA METEOROLOGICA

centrofunzionale@regione.campania.it

Centro Direzionale, Isola C3 - tel. 0812323111/806 - fax 0812323851



BOLLETTINO METEOROLOGICO REGIONALE sabato 17 settembre 2022 emissione ore 10:10

ESAME SINOTTICO

Condizioni di tempo perturbato su gran parte dell'Italia, con fenomeni in progressivo esaurimento. Domani e lunedì, tempo in prevalenza stabile sulla Penisola.

PREVISIONE PER OGGI, SABATO 17 SETTEMBRE 2022

Cielo molto nuvoloso con locali precipitazioni, soprattutto sul settore centro-meridionale, a carattere di rovescio o temporale, in graduale esaurimento. I venti spireranno moderati occidentali tendenti a rinforzare e con possibili raffiche; tendenza a disporsi da nord nella seconda parte della giornata. Il mare si presenterà molto mosso tendente ad agitato. Le temperature diminuiranno. La visibilità risulterà localmente ridotta sulle zone montuose e durante i fenomeni più intensi.

| Zona | Stato del cielo e precipitazioni |
|------|---|
| 1 | Cielo irregolarmente nuvoloso con possibilità di locali precipitazioni. |
| 2 | Cielo irregolarmente nuvoloso con possibilità di locali precipitazioni. |
| 3 | Cielo molto nuvoloso con locali precipitazioni, a carattere di rovescio e temporale, in graduale esaurimento. |
| 4 | Cielo irregolarmente nuvoloso con locali precipitazioni. |
| 5 | Cielo molto nuvoloso con locali precipitazioni, a carattere di rovescio e temporale, in graduale esaurimento. |
| 6 | Cielo molto nuvoloso con locali precipitazioni, a carattere di rovescio e temporale, in graduale esaurimento. |
| 7 | Cielo molto nuvoloso con locali precipitazioni, a carattere di rovescio e temporale, in graduale esaurimento. |
| 8 | Cielo molto nuvoloso con locali precipitazioni, a carattere di rovescio e temporale, in graduale esaurimento. |

PREVISIONE PER DOMANI, DOMENICA 18 SETTEMBRE 2022

Cielo generalmente sereno o poco nuvoloso. I venti spireranno moderati da nord-nord-est con possibili raffiche fino al primo mattino, con tendenza ad attenuarsi in serata. Il mare si presenterà molto mosso o agitato con moto ondosso in attenuazione. Le temperature diminuiranno sensibilmente nei valori minimi.

| Zona | Stato del cielo e precipitazioni |
|------|--|
| 1 | Cielo generalmente sereno o poco nuvoloso. |
| 2 | Cielo generalmente sereno o poco nuvoloso. |
| 3 | Cielo generalmente sereno o poco nuvoloso. |
| 4 | Cielo generalmente sereno o poco nuvoloso. |
| 5 | Cielo generalmente sereno o poco nuvoloso. |
| 6 | Cielo generalmente sereno o poco nuvoloso. |
| 7 | Cielo generalmente sereno o poco nuvoloso. |
| 8 | Cielo generalmente sereno o poco nuvoloso. |

PREVISIONE PER DOPODOMANI, LUNEDÌ 19 SETTEMBRE 2022

Cielo generalmente poco nuvoloso o velato. I venti spireranno deboli variabili. Il mare si presenterà poco mosso. Le temperature saranno quasi invariate.

| Zona | Stato del cielo e precipitazioni |
|------|--|
| 1 | Cielo generalmente poco nuvoloso o velato. |
| 2 | Cielo generalmente poco nuvoloso o velato. |
| 3 | Cielo generalmente poco nuvoloso o velato. |
| 4 | Cielo generalmente poco nuvoloso o velato. |
| 5 | Cielo generalmente poco nuvoloso o velato. |
| 6 | Cielo generalmente poco nuvoloso o velato. |
| 7 | Cielo generalmente poco nuvoloso o velato. |
| 8 | Cielo generalmente poco nuvoloso o velato. |

Elaborazioni su dati: CFD Campania - ECMWF - USAM CNMCA

Legenda Zone di allerta meteo:

Zona 1: Piana campana, Napoli, Isole, Area Vesuviana; **Zona 2:** Alto Volturno e Matese; **Zona 3:** Penisola sorrentino-amalfitana, Monti di Sarno e Monti Picentini; **Zona 4:** Alta Irpinia e Sannio; **Zona 5:** Tusciano e Alto Sele; **Zona 6:** Piana Sele e Alto Cilento; **Zona 7:** Tanagro; **Zona 8:** Basso Cilento.

L'operatore previsionale
(Dott.ssa Francesca Napoli)

Sala Operativa Regionale Unificata S.O.R.U./S.O.U.P.R.

Centro Direzionale Is.C3 - 80143 Napoli - Tel 081 23 23 111 - Numero verde 800 23 25 25 / 800. 44 99 11
/ 800. 44 99 11 - soru@pec.regione.campania.it



IN ATTO AVVISO REGIONALE DI ALLERTA PER PREVISTE CONDIZIONI METEOROLOGICHE AVVERSE AI FINI DI PROTEZIONE CIVILE.

AVVERTENZE:

IN CONSIDERAZIONE DEL BOLLETTINO PREVISIONALE DELLA GIORNATA ODIERNA, SI RACCOMANDA:

- DI VERIFICARE IL REGOLARE FUNZIONAMENTO DEL RETICOLO IDROGRAFICO E DEI SISTEMI DI RACCOLTA E ALLONTANAMENTO DELLE ACQUE PIOVANE;
- DI MONITORARE LE AREE ALLUVIONALI ED I CORSI D'ACQUA CHE ATTRAVERSANO IL PROPRIO TERRITORIO CON PARTICOLARE RIGUARDO AI PUNTI SINGOLARI (PONTI, AREE GOLENALI, RESTRINGIMENTI DELL'ALVEO E ALVEO-STRADA, ECC.);
- DI PRESTARE ATTENZIONE ALLE ZONE DEPRESSE, AI SOTTOPASSI STRADALI, AI LUOGHI DELLA RETE STRADALE PROSSIMI AD IMPLUVI, CANALI E CORSI D'ACQUA SOGGETTI AD ESONDAZIONE;
- DI CONTROLLARE LE AREE A RISCHIO FRANA, INDIVIDUATE NEI P.S.A.I. DALLE AUTORITÀ DI BACINO E DEI PENDII SOGGETTI A FENOMENI DI EROSIONE, E LE ZONE SOTTOSTANTI I VERSANTI PER LA POSSIBILITÀ DI TRASPORTO A VALLE DI MATERIALI SOLIDI, PER EFFETTO DI RUSCELLAMENTI SUPERFICIALI;
- DI PRESTARE ATTENZIONE A TUTTE LE STRUTTURE SOGGETTE ALLE SOLLECITAZIONI DEI VENTI (PALI DELLA PUBBLICA ILLUMINAZIONE, STRUTTURE PROVVISORIE, GAZEBO, ECC.) E LE AREE ALBERATE DEL VERDE PUBBLICO;
- DI SEGNALARE CON OGNI UTILE DISPOSITIVO, SULLE ZONE MONTUOSE E NELLE PRECIPITAZIONI PIÙ INTENSE, LA RIDUZIONE DI VISIBILITÀ SULLA RETE STRADALE DI PROPRIA COMPETENZA.

AGLI ENTI CON COMPETENZA IN AMBITO MARITTIMO E AI SINDACI DEI COMUNI COSTIERI E DELLE ISOLE, DI PRESTARE PARTICOLARE ATTENZIONE ALLE COSTE E ALLE MARINE ESPOSTE AL MOTO ONDOSO NONCHÉ AI MEZZI IN NAVIGAZIONE.

FINO ALLE ORE 18.00 DI OGGI SABATO 17 SETTEMBRE 2022

RISCHIO IDRAULICO E IDROGEOLOGICO PER GLI ASPETTI DI PROTEZIONE CIVILE:

LIVELLO DI CRITICITÀ:

MODERATO PER RISCHIO IDROGEOLOGICO DIFFUSO E IDRAULICO LOCALIZZATO SULLA ZONA DI ALLERTA 3.

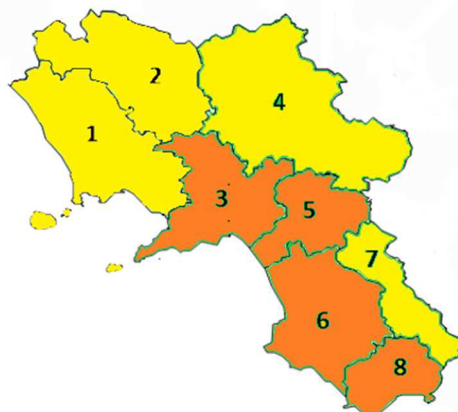
MODERATO PER RISCHIO IDROGEOLOGICO DIFFUSO SULLE ZONE DI ALLERTA 5, 6 E 8.

ORDINARIO PER RISCHIO IDROGEOLOGICO LOCALIZZATO SULLE ZONE DI ALLERTA 1, 2, 4, E 7.

LIVELLO DI ALLERTA:

CODICE COLORE ARANCIONE SULLE ZONE DI ALLERTA 3, 5, 6 E 8.

CODICE COLORE GIALLO SULLE ZONE DI ALLERTA 1, 2, 4, E 7.



DALLE ORE 18:00 DI OGGI SABATO 17 SETTEMBRE 2022 E FINO ALLE ORE 06:00 DI DOMANI DOMENICA 18 SETTEMBRE 2022

RISCHIO IDRAULICO E IDROGEOLOGICO PER GLI ASPETTI DI PROTEZIONE CIVILE:

LIVELLO DI CRITICITÀ:

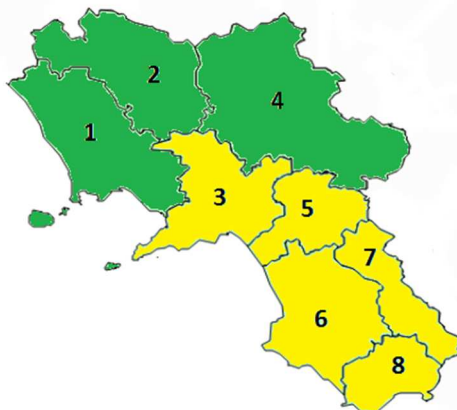
ORDINARIO PER RISCHIO IDROGEOLOGICO LOCALIZZATO SULLE ZONE DI ALLERTA 3, 5, 6, 7 E 8.

FENOMENI POCO SIGNIFICATIVI PREVEDIBILI SULLE ZONE DI ALLERTA 1, 2 E 4.

LIVELLO DI ALLERTA:

CODICE COLORE GIALLO SULLE ZONE DI ALLERTA 3, 5, 6, 7 E 8.

CODICE COLORE VERDE SULLE ZONE DI ALLERTA 1, 2 E 4.



DALLE ORE 06:00 DI DOMANI DOMENICA 18 SETTEMBRE 2022

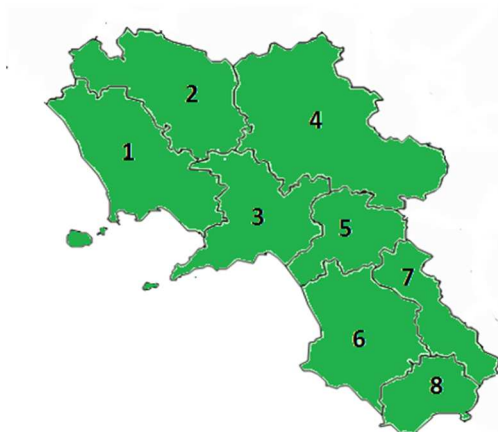
RISCHIO IDRAULICO E IDROGEOLOGICO PER GLI ASPETTI DI PROTEZIONE CIVILE:

LIVELLO DI CRITICITÀ:

FENOMENI POCO SIGNIFICATIVI PREVEDIBILI SU TUTTE LE ZONE DI ALLERTA.

LIVELLO DI ALLERTA:

CODICE COLORE VERDE SU TUTTE LE ZONE DI ALLERTA.



SEGUIRÀ AVVISO REGIONALE DI ALLERTA PER PREVISTE CONDIZIONI METEOROLOGICHE AVVERSE AI FINI DI PROTEZIONE CIVILE PER VENTO FORTE E MARE AGITATO, A PARTIRE DALLE ORE 18:00 DI OGGI SABATO 17 SETTEMBRE 2022 E FINO ALLE ORE 06:00 DI DOMANI DOMENICA 18 SETTEMBRE 2022.

I BOLLETTINI E GLI AVVISI METEO SONO ACCESSIBILI E CONSULTABILI AL SEGUENTE INDIRIZZO WEB:

[HTTP://BOLLETTINIMETEO.REGIONE.CAMPANIA.IT/](http://bollettinimeteo.regione.campania.it/)

**IL FUNZIONARIO DI TURNO
DOTT. AGR. LUCA ACUNZO**

FIRMA AUTOGRAFA OMESSA AI SENSI
ART. 3, C. 2 D. LGS 12.02.1993 N.39

**IL DIRIGENTE
DOTT.SSA CLAUDIA CAMPOBASSO**
FIRMA AUTOGRAFA OMESSA AI SENSI
ART. 3, C. 2 D. LGS 12.02.1993 N. 39