



**OGGETTO: BOLLETTINO PREVISIONALE DELLE CONDIZIONI
 METEOROLOGICHE PER LA REGIONE CAMPANIA
 VALIDO PER I GIORNI 28, 29 E 30 MAGGIO 2024**


DA:

S.O.R.U. - SALA OPERATIVA REGIONALE UNIFICATA DI PROTEZIONE CIVILE

A:

PREFETTURE DI AV – BN – CE – NA – SA
CITTÀ METROPOLITANA DI NAPOLI
AMMINISTRAZIONI PROVINCIALI DI AV – BN – CE – SA
SINDACI DEI COMUNI DELLA REGIONE CAMPANIA
D.G. E UFFICI REGIONALI – UNITÀ DI CRISI – SANITÀ – C.O.R.E.
AUTORITÀ DI BACINO
CONSORZI DI BONIFICA DELLA REGIONE CAMPANIA
COMUNITÀ MONTANE DELLA REGIONE CAMPANIA
DIREZIONE REGIONALE E COMANDI PROVINCIALI VV. F.
COMANDO REGIONE CARABINIERI FORESTALE CAMPANIA
CAPITANERIE DI PORTO
MIT – DIREZIONE GENERALE PER LE DIGHE E LE INFRASTRUTTURE IDRICHE - ROMA
ENTI GESTORI SISTEMI DI TRASPORTO E RETI FERROVIARIE
P.C. DIPARTIMENTO DELLA PROTEZIONE CIVILE
N° PAGINE COMPRESA LA PRESENTE: 4

Regione Campania
 Data: 28/05/2024 11:55:03, PG/2024/0263966



BOLLETTINO METEOROLOGICO REGIONALE
martedì 28 maggio 2024 emissione ore 10:10

ESAME SINOTTICO

Correnti nord-occidentali in quota continuano ad apportare instabilità sulla nostra penisola, che si manifesterà soprattutto nella parte centrale della giornata. Domani, la situazione risulterà poco evolutiva. Giovedì, l'instabilità interesserà soprattutto il Centro-Nord.

PREVISIONE PER OGGI, MARTEDÌ 28 MAGGIO 2024

Intensificazione della nuvolosità con precipitazioni isolate o locali, soprattutto sul settore interno nella parte centrale della giornata, anche a carattere di rovescio o temporale. I venti spireranno deboli variabili con locali moderati rinforzi occidentali e possibili raffiche. Il mare si presenterà poco mosso o temporaneamente mosso. Le temperature non subiranno variazioni significative. La visibilità risulterà localmente sulle zone montuose e durante le precipitazioni più intense.

Zona	Stato del cielo e precipitazioni
1	Nuvolosità in aumento con locali precipitazioni, soprattutto nella parte centrale della giornata sul settore interno, anche a carattere di rovescio o temporale.
2	Nuvolosità in aumento con locali precipitazioni, soprattutto nella parte centrale della giornata, anche a carattere di rovescio o temporale.
3	Nuvolosità in aumento con locali precipitazioni, soprattutto nella parte centrale della giornata sul settore interno, anche a carattere di rovescio o temporale.
4	Nuvolosità in aumento con locali precipitazioni, soprattutto nella parte centrale della giornata, anche a carattere di rovescio o temporale.
5	Nuvolosità in aumento con locali precipitazioni, soprattutto nella parte centrale della giornata sul settore interno, anche a carattere di rovescio o temporale.
6	Nuvolosità in aumento con locali precipitazioni, soprattutto nella parte centrale della giornata sul settore interno, anche a carattere di rovescio o temporale.
7	Nuvolosità in aumento con locali precipitazioni, soprattutto nella parte centrale della giornata, anche a carattere di rovescio o temporale.
8	Nuvolosità in aumento con locali precipitazioni, soprattutto nella parte centrale della giornata sul settore interno, anche a carattere di rovescio o temporale.

PREVISIONE PER DOMANI, MERCOLEDÌ 29 MAGGIO 2024

Cielo velato o nuvoloso con precipitazioni isolate o locali, soprattutto sul settore interno nella parte centrale della giornata, anche a carattere di rovescio o temporale. I venti spireranno deboli variabili con locali rinforzi occidentali nella parte centrale della giornata. Il mare si presenterà poco mosso o temporaneamente mosso. Le temperature potranno aumentare leggermente nei valori massimi. La visibilità risulterà localmente sulle zone montuose e durante le precipitazioni più intense.

Zona	Stato del cielo e precipitazioni
1	Cielo nuvoloso con locali precipitazioni, soprattutto nella parte centrale della giornata sul settore interno, anche a carattere di rovescio o temporale.
2	Cielo nuvoloso con locali precipitazioni, soprattutto nella parte centrale della giornata, anche a carattere di rovescio o temporale.
3	Cielo nuvoloso con locali precipitazioni, soprattutto nella parte centrale della giornata sul settore interno, anche a carattere di rovescio o temporale.
4	Cielo nuvoloso con locali precipitazioni, soprattutto nella parte centrale della giornata, anche a carattere di rovescio o temporale.
5	Cielo nuvoloso con locali precipitazioni, soprattutto nella parte centrale della giornata sul settore interno, anche a carattere di rovescio o temporale.
6	Cielo nuvoloso con locali precipitazioni, soprattutto nella parte centrale della giornata sul settore interno, anche a carattere di rovescio o temporale.
7	Cielo nuvoloso con locali precipitazioni, soprattutto nella parte centrale della giornata, anche a carattere di rovescio o temporale.
8	Cielo nuvoloso con locali precipitazioni, soprattutto nella parte centrale della giornata sul settore interno, anche a carattere di rovescio o temporale.

PREVISIONE PER DOPODOMANI, GIOVEDÌ 30 MAGGIO 2024

Cielo velato o nuvoloso con possibilità d'isolate precipitazioni, soprattutto dalla tarda mattinata. I venti spireranno deboli variabili tendenti a divenire moderati sud-occidentali. Il mare si presenterà poco mosso tendente a mosso. Le temperature non subiranno variazioni significative. La visibilità risulterà localmente sulle zone montuose.

Zona	Stato del cielo e precipitazioni
1	Cielo velato o nuvoloso con possibilità d'isolate precipitazioni, soprattutto dalla tarda mattinata.
2	Cielo velato o nuvoloso con possibilità d'isolate precipitazioni, soprattutto dalla tarda mattinata.
3	Cielo velato o nuvoloso con possibilità d'isolate precipitazioni, soprattutto dalla tarda mattinata.
4	Cielo velato o nuvoloso con possibilità d'isolate precipitazioni, soprattutto dalla tarda mattinata.
5	Cielo velato o nuvoloso con possibilità d'isolate precipitazioni, soprattutto dalla tarda mattinata.
6	Cielo velato o nuvoloso con possibilità d'isolate precipitazioni, soprattutto dalla tarda mattinata.
7	Cielo velato o nuvoloso con possibilità d'isolate precipitazioni, soprattutto dalla tarda mattinata.
8	Cielo velato o nuvoloso con possibilità d'isolate precipitazioni, soprattutto dalla tarda mattinata.

Elaborazioni su dati: CFD Campania - ECMWF - USAM CNMCA

Legenda Zone di allerta meteo:

Zona 1: Piana campana, Napoli, Isole, Area Vesuviana; **Zona 2:** Alto Volturmo e Matese; **Zona 3:** Penisola sorrentino-amalfitana, Monti di Samo e Monti Picentini; **Zona 4:** Alta Irpinia e Sannio; **Zona 5:** Tusciano e Alto Sele; **Zona 6:** Piana Sele e Alto Cilento; **Zona 7:** Tanagro; **Zona 8:** Basso Cilento.

L'operatore previsionale
(Andrea Monda)

Regione Campania
Data: 28/05/2024 11:55:03
PG/2024/0263966

AVVERTENZE:

IN CONSIDERAZIONE DEL BOLLETTINO METEO ODIERNO, SI RACCOMANDA:

- DI VERIFICARE IL REGOLARE FUNZIONAMENTO DEL RETICOLO IDROGRAFICO E DEI SISTEMI DI RACCOLTA E ALLONTANAMENTO DELLE ACQUE PIOVANE;
- DI CONTROLLARE LE AREE A RISCHIO FRANA, INDIVIDUATE NEI P.S.A.I. DALLE AUTORITÀ DI BACINO E DEI PENDII SOGGETTI A FENOMENI DI EROSIONE, E LE ZONE SOTTOSTANTI I VERSANTI PER LA POSSIBILITÀ DI TRASPORTO A VALLE DI MATERIALI SOLIDI, PER EFFETTO DI RUSCELLAMENTI SUPERFICIALI;
- DI MONITORARE LE AREE ALLUVIONALI ED I CORSI D'ACQUA CHE ATTRAVERSANO IL PROPRIO TERRITORIO CON PARTICOLARE RIGUARDO AI PUNTI SINGOLARI (PONTI, AREE GOLENALI, RESTRINGIMENTI DELL'ALVEO E ALVEO-STRADA, ECC.);
- DI PRESTARE ATTENZIONE ALLE ZONE DEPRESSE, AI SOTTOPASSI STRADALI, AI LUOGHI DELLA RETE STRADALE PROSSIMI AD IMPLUVI, CANALI E CORSI D'ACQUA SOGGETTI AD ESONDAZIONE;
- DI PRESTARE ATTENZIONE A TUTTE LE STRUTTURE SOGGETTE ALLE SOLLECITAZIONI DEI VENTI (PALI DELLA PUBBLICA ILLUMINAZIONE, STRUTTURE PROVVISORIE, GAZEBO, ECC.) E LE AREE ALBERATE DEL VERDE PUBBLICO;
- DI SEGNALARE CON OGNI UTILE DISPOSITIVO, SULLE ZONE MONTUOSE E TEMPORANEAMENTE, DURANTE LE PRECIPITAZIONI PIÙ INTENSE, LA RIDUZIONE DI VISIBILITÀ SULLA RETE STRADALE DI PROPRIA COMPETENZA.

AGLI ENTI CON COMPETENZA IN AMBITO MARITTIMO E AI SINDACI DEI COMUNI COSTIERI E DELLE ISOLE, SI RACCOMANDA DI PRESTARE ATTENZIONE ALLE COSTE E ALLE MARINE ESPOSTE AL MOTO ONDOSI, NONCHÉ AI MEZZI IN NAVIGAZIONE.

RISCHIO IDRAULICO E IDROGEOLOGICO PER GLI ASPETTI DI PROTEZIONE CIVILE

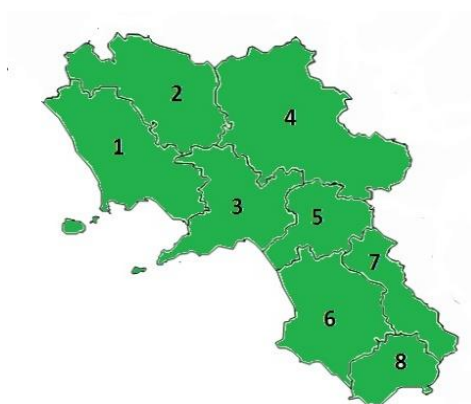
FINO ALLE ORE 13.59 DI OGGI MARTEDÌ 28 MAGGIO 2024

LIVELLO DI CRITICITÀ:

FENOMENI POCO SIGNIFICATIVI PREVEDIBILI SUL TERRITORIO.

LIVELLO DI ALLERTA:

CODICE COLORE VERDE SU TUTTE LE ZONE DI ALLERTA.





Giunta Regionale della Campania
Direzione Generale 18 - Lavori Pubblici e Protezione Civile
STAFF Protezione Civile Emergenza e Post-Emergenza



RISCHIO IDRAULICO E IDROGEOLOGICO PER GLI ASPETTI DI PROTEZIONE CIVILE

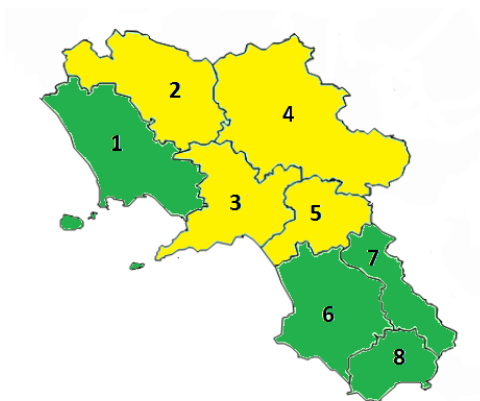
DALLE ORE 14.00 E FINO ALLE ORE 22.00 DI OGGI MARTEDÌ 28 MAGGIO

LIVELLO DI CRITICITÀ:

ORDINARIA PER RISCHIO IDROGEOLOGICO PER TEMPORALI SULLE ZONE DI ALLERTA 2,3,4 E 5.
FENOMENI POCO SIGNIFICATIVI PREVEDIBILI SULLE ZONE DI ALLERTA 1,6,7 E 8.

LIVELLO DI ALLERTA:

CODICE COLORE GIALLO SULLE ZONE DI ALLERTA 2,3,4 E 5.
CODICE COLORE VERDE SULLE ZONE DI ALLERTA 1,6,7 E 8.



SEGUIRÀ AVVISO REGIONALE DI ALLERTA PER PREVISTE CONDIZIONI METEOROLOGICHE AVVERSE AI FINI DI PROTEZIONE CIVILE, VALIDO DALLE ORE 14:00 E FINO ALLE ORE 22.00 DI OGGI MARTEDÌ 28 MAGGIO.

BOLLETTINI E GLI AVVISI METEO SONO ACCESSIBILI E CONSULTABILI AL SEGUENTE INDIRIZZO WEB:

[HTTP://BOLLETTINIMETEO.REGIONE.CAMPANIA.IT/](http://bollettinimeteo.regione.campania.it/)

IL RESPONSABILE DI S.O.R.U.

DOTT. SILVIO DE ANGELIS

FIRMA AUTOGRAFA OMESSA AI SENSI
ART. 3, C. 2 D. LGS 12.02.1993 N.39

IL DIRIGENTE

DOTT.SSA CLAUDIA CAMPOBASSO

FIRMA AUTOGRAFA OMESSA AI SENSI
ART. 3, C. 2 D. LGS 12.02.1993 N.39