



**OGGETTO: BOLLETTINO PREVISIONALE DELLE CONDIZIONI
 METEOROLOGICHE PER LA REGIONE CAMPANIA
 VALIDO PER I GIORNI 13, 14 E 15 SETTEMBRE 2024**

DA:


S.O.R.U. - SALA OPERATIVA REGIONALE UNIFICATA DI PROTEZIONE CIVILE

A:

PREFETTURE DI AV – BN – CE – NA – SA
CITTÀ METROPOLITANA DI NAPOLI
AMMINISTRAZIONI PROVINCIALI DI AV – BN – CE – SA
SINDACI DEI COMUNI DELLA REGIONE CAMPANIA
D.G. E UFFICI REGIONALI – UNITÀ DI CRISI – SANITÀ – C.O.R.E.
AUTORITÀ DI BACINO
CONSORZI DI BONIFICA DELLA REGIONE CAMPANIA
COMUNITÀ MONTANE DELLA REGIONE CAMPANIA
DIREZIONE REGIONALE E COMANDI PROVINCIALI VV. F.
COMANDO REGIONE CARABINIERI FORESTALE CAMPANIA
CAPITANERIE DI PORTO
MIT – DIREZIONE GENERALE PER LE DIGHE E LE INFRASTRUTTURE IDRICHE - ROMA
ENTI GESTORI SISTEMI DI TRASPORTO E RETI FERROVIARIE
P.C. DIPARTIMENTO DELLA PROTEZIONE CIVILE
N° PAGINE COMPRESA LA PRESENTE: 4

Regione Campania
 Data: 13/09/2024 12:28:42, PG/2024/0429056





BOLLETTINO METEOROLOGICO REGIONALE
venerdì 13 settembre 2024 emissione ore 10:45

ESAME SINOTTICO

Una struttura depressionaria, presente sull'Europa Centrale, favorisce tempo perturbato, soprattutto sull'Italia centro-meridionale, con precipitazioni in attenuazione nel corso della giornata. Domani, i fenomeni permarranno in particolare sui settori adriatici, sulla Calabria e sulle regioni di Nord-Est e tenderanno a risultare isolate, sulle medesime zone, nella giornata di domenica.

PREVISIONE PER OGGI, VENERDÌ 13 SETTEMBRE 2024

Cielo prevalentemente nuvoloso con locali precipitazioni, anche a carattere di rovescio o isolato temporale; i fenomeni tenderanno ad attenuarsi in serata. I venti spireranno prevalentemente forti occidentali con locali rinforzi, soprattutto nella parte centrale della giornata, e con possibili raffiche, tendenti in serata a divenire nord-occidentali e, sul settore interno, ad attenuarsi. Il mare si presenterà agitato o localmente molto agitato, con possibili mareggiate lungo le coste esposte. Le temperature diminuiranno in modo sensibile nella seconda parte della giornata. La visibilità sarà localmente ridotta sulle zone montuose e nelle precipitazioni più intense.

Zona	Stato del cielo e precipitazioni
1	Cielo prevalentemente nuvoloso con locali precipitazioni, anche a carattere di rovescio o isolato temporale, in attenuazione dalla sera.
2	Cielo prevalentemente nuvoloso con locali precipitazioni, anche a carattere di rovescio o isolato temporale, in attenuazione dalla sera.
3	Cielo prevalentemente nuvoloso con locali precipitazioni, anche a carattere di rovescio o isolato temporale, in attenuazione dalla sera.
4	Cielo prevalentemente nuvoloso con locali precipitazioni, anche a carattere di rovescio o isolato temporale, in attenuazione dalla sera.
5	Cielo prevalentemente nuvoloso con locali precipitazioni, anche a carattere di rovescio o isolato temporale, in attenuazione dalla sera.
6	Cielo prevalentemente nuvoloso con locali precipitazioni, anche a carattere di rovescio o isolato temporale, in attenuazione dalla sera.
7	Cielo prevalentemente nuvoloso con locali precipitazioni, anche a carattere di rovescio o isolato temporale, in attenuazione dalla sera.
8	Cielo prevalentemente nuvoloso con locali precipitazioni, anche a carattere di rovescio o isolato temporale, in attenuazione dalla sera.

PREVISIONE PER DOMANI, SABATO 14 SETTEMBRE 2024

Cielo sereno o poco nuvoloso tendente a velato o localmente nuvoloso dal pomeriggio, con possibilità di occasionali rovesci di pioggia. I venti spireranno deboli o moderati, soprattutto sul settore costiero, nord-occidentali con locali rinforzi e con tendenza a divenire settentrionali in serata. Il mare si presenterà molto mosso o agitato, in particolare lungo le coste esposte ai venti. Le temperature diminuiranno sensibilmente nei valori minimi mentre le massime saranno stazionarie o in lieve locale aumento. La visibilità potrà ridursi localmente sulle zone montuose.

Zona	Stato del cielo e precipitazioni
1	Cielo sereno o poco nuvoloso tendente a velato o localmente nuvoloso dal pomeriggio, con possibilità di occasionali rovesci di pioggia.
2	Cielo sereno o poco nuvoloso tendente a velato o localmente nuvoloso dal pomeriggio, con possibilità di occasionali rovesci di pioggia.
3	Cielo sereno o poco nuvoloso tendente a velato o localmente nuvoloso dal pomeriggio, con possibilità di occasionali rovesci di pioggia.
4	Cielo sereno o poco nuvoloso tendente a velato o localmente nuvoloso dal pomeriggio, con possibilità di occasionali rovesci di pioggia.
5	Cielo sereno o poco nuvoloso tendente a velato o localmente nuvoloso dal pomeriggio, con possibilità di occasionali rovesci di pioggia.
6	Cielo sereno o poco nuvoloso tendente a velato o localmente nuvoloso dal pomeriggio, con possibilità di occasionali rovesci di pioggia.
7	Cielo sereno o poco nuvoloso tendente a velato o localmente nuvoloso dal pomeriggio, con possibilità di occasionali rovesci di pioggia.
8	Cielo sereno o poco nuvoloso tendente a velato o localmente nuvoloso dal pomeriggio, con possibilità di occasionali rovesci di pioggia.

PREVISIONE PER DOPODOMANI, DOMENICA 15 SETTEMBRE 2024

Cielo velato o localmente nuvoloso con possibilità di occasionali rovesci, soprattutto sul settore interno. I venti spireranno prevalentemente moderati settentrionali. Il mare si presenterà mosso o molto mosso, in particolare al largo e lungo le coste esposte ai venti. Le temperature risulteranno stazionarie o in lieve aumento. La visibilità potrà risultare localmente ridotta sulle zone montuose.

Zona	Stato del cielo e precipitazioni
1	Cielo velato o localmente nuvoloso.
2	Cielo velato o localmente nuvoloso con possibilità di occasionali rovesci.
3	Cielo velato o localmente nuvoloso.
4	Cielo velato o localmente nuvoloso con possibilità di occasionali rovesci.
5	Cielo velato o localmente nuvoloso con possibilità di occasionali rovesci.
6	Cielo velato o localmente nuvoloso.
7	Cielo velato o localmente nuvoloso con possibilità di occasionali rovesci.
8	Cielo velato o localmente nuvoloso.

Elaborazioni su dati: CFD Campania - ECMWF - USAM CNMCA

Legenda Zone di allerta meteo:

Zona 1: Piana campana, Napoli, Isole, Area Vesuviana; **Zona 2:** Alto Voltorno e Matese; **Zona 3:** Penisola sorrentino-amalfitana, Monti di Samo e Monti Picentini; **Zona 4:** Alta Irpinia e Sannio; **Zona 5:** Tusciano e Alto Sele; **Zona 6:** Piana Sele e Alto Cilento; **Zona 7:** Tanagro; **Zona 8:** Basso Cilento.

L'operatore previsionale

(Andrea Monda)

Sala Operativa Regionale Unificata S.O.R.U./S.O.U.P.R.

Centro Direzionale Is.C3 – 80143 Napoli - Tel 081 23 23 111 – Numero verde 800 23 25 25 / 800. 44 99 11
 soru@pec.regione.campania.it

Regione Campania
Data: 13/09/2024 12:28:42, PG/2024/0429056





Giunta Regionale della Campania
Direzione Generale 18 - Lavori Pubblici e Protezione Civile
STAFF Protezione Civile Emergenza e Post-Emergenza



AVVERTENZE:

IN ATTO AVVISO REGIONALE DI ALLERTA PER PREVISTE CONDIZIONI METEOROLOGICHE AVVERSE AI FINI DI PROTEZIONE CIVILE VALIDO FINO ALLE ORE 18:00 DI OGGI VENERDÌ 13 SETTEMBRE 2024

IN CONSIDERAZIONE DEL BOLLETTINO METEO ODIERNO, SI RACCOMANDA:

- DI CONTROLLARE IL REGOLARE FUNZIONAMENTO DEL RETICOLO IDROGRAFICO E DEI SISTEMI DI RACCOLTA E ALLONTANAMENTO DELLE ACQUE PIOVANE.
- DI CONTROLLARE LE AREE A RISCHIO FRANA, INDIVIDUATE NEI P.S.A.I. DALLE AUTORITÀ DI BACINO, E I PENDII SOGGETTI A FENOMENI DI EROSIONE E INSTABILITÀ DEI VERSANTI, NONCHÉ LE AREE PERCORSE DAL FUOCO, PER LA POSSIBILITÀ DI TRASPORTO A VALLE DI MATERIALI SOLIDI PER EFFETTO DI RUSCELLAMENTI NONCHÉ DI FRANE E COLATE DI FANGO.
- DI MONITORARE LE AREE ALLUVIONALI ED I CORSI D'ACQUA CHE ATTRAVERSANO IL PROPRIO TERRITORIO CON PARTICOLARE RIGUARDO AI PUNTI SINGOLARI (PONTI, AREE GOLENALI, RESTRINGIMENTI DELL'ALVEO E ALVEO-STRADA, ECC.).
- DI PRESTARE ATTENZIONE ALLE ZONE DEPRESSE, AI SOTTOPASSI STRADALI, AI LUOGHI DELLA RETE STRADALE PROSSIMI AD IMPLUVI, CANALI E CORSI D'ACQUA SOGGETTI AD ESONDAZIONE.
- DI PRESTARE ATTENZIONE A TUTTE LE STRUTTURE SOGGETTE ALLE SOLLECITAZIONI DEI VENTI (PALI DELLA PUBBLICA ILLUMINAZIONE, STRUTTURE PROVVISORIE, GAZEBO, ECC.) E LE AREE ALBERATE DEL VERDE PUBBLICO.
- DI SEGNALARE CON OGNI UTILE DISPOSITIVO, LA RIDUZIONE DELLA VISIBILITÀ SULLE ZONE MONTUOSE E NELLE PRECIPITAZIONI PIÙ INTENSE.

AGLI ENTI CON COMPETENZA IN AMBITO MARITTIMO E AI SINDACI DEI COMUNI COSTIERI E DELLE ISOLE, SI RACCOMANDA DI PRESTARE ATTENZIONE ALLE COSTE E ALLE MARINE ESPOSTE AL MOTO ONDOSI, NONCHÉ AI MEZZI IN NAVIGAZIONE.

RISCHIO IDRAULICO E IDROGEOLOGICO PER GLI ASPETTI DI PROTEZIONE CIVILE

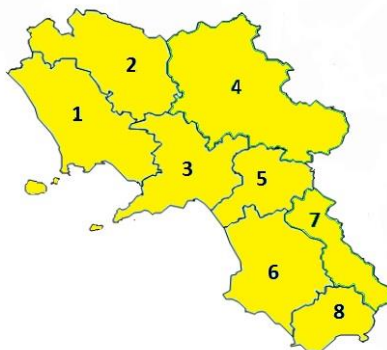
FINO ALLE ORE 18:00 DI OGGI VENERDÌ 13 SETTEMBRE 2024.

LIVELLO DI CRITICITÀ:

ORDINARIA PER RISCHIO IDROGEOLOGICO LOCALIZZATO SU TUTTE LE ZONE DI ALLERTA.

LIVELLO DI ALLERTA:

CODICE COLORE GIALLO SULLE TUTTE LE ZONE DI ALLERTA



Sala Operativa Regionale Unificata S.O.R.U./S.O.U.P.R.

Centro Direzionale I.S. 55 - 80143 Napoli - Tel 081 23 23 111 - Numero verde 800 23 25 25 / 800. 44 99 11
soru@pec.regione.campania.it



Giunta Regionale della Campania
Direzione Generale 18 - Lavori Pubblici e Protezione Civile
STAFF Protezione Civile Emergenza e Post-Emergenza



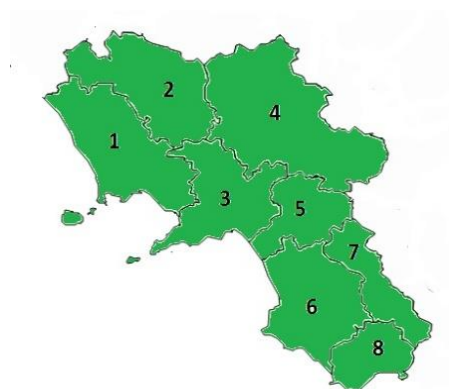
DALLE ORE 18:00 DI OGGI VENERDÌ 13 SETTEMBRE 2024.

LIVELLO DI CRITICITÀ:

FENOMENI POCO SIGNIFICATIVI PREVEDIBILI SUL TERRITORIO.

LIVELLO DI ALLERTA:

CODICE COLORE VERDE SU TUTTE LE ZONE DI ALLERTA.



I BOLLETTINI E GLI AVVISI METEO SONO ACCESSIBILI E CONSULTABILI AL SEGUENTE INDIRIZZO WEB:
[HTTP://BOLLETTINIMETEO.REGIONE.CAMPANIA.IT/](http://bollettinimeteo.regione.campania.it/)

IL RESPONSABILE DI S.O.R.U.

DOTT. SILVIO DE ANGELIS

FIRMA AUTOGRAFA OMESSA AI SENSI
ART. 3, C. 2 D. Lgs 12.02.1993 N.39

IL DIRIGENTE

DOTT.SSA CLAUDIA CAMPOBASSO

FIRMA AUTOGRAFA OMESSA AI SENSI
ART. 3, C. 2 D. Lgs 12.02.1993 N.39

Regione Campania
Data: 13/09/2024 12:28:42, PG/2024/0429056