



**OGGETTO: BOLLETTINO PREVISIONALE DELLE CONDIZIONI
 METEOROLOGICHE PER LA REGIONE CAMPANIA
 VALIDO PER I GIORNI 13, 14 E 15 NOVEMBRE 2024**


DA:

S.O.R.U. - SALA OPERATIVA REGIONALE UNIFICATA DI PROTEZIONE CIVILE

A:

PREFETTURE DI AV – BN – CE – NA – SA
CITTÀ METROPOLITANA DI NAPOLI
AMMINISTRAZIONI PROVINCIALI DI AV – BN – CE – SA
SINDACI DEI COMUNI DELLA REGIONE CAMPANIA
D.G. E UFFICI REGIONALI – UNITÀ DI CRISI – SANITÀ – C.O.R.E.
AUTORITÀ DI BACINO
CONSORZI DI BONIFICA DELLA REGIONE CAMPANIA
COMUNITÀ MONTANE DELLA REGIONE CAMPANIA
DIREZIONE REGIONALE E COMANDI PROVINCIALI VV. F.
COMANDO REGIONE CARABINIERI FORESTALE CAMPANIA
CAPITANERIE DI PORTO
MIT – DIREZIONE GENERALE PER LE DIGHE E LE INFRASTRUTTURE IDRICHE - ROMA
ENTI GESTORI SISTEMI DI TRASPORTO E RETI FERROVIARIE
P.C. DIPARTIMENTO DELLA PROTEZIONE CIVILE
N° PAGINE COMPRESA LA PRESENTE: 4

Regione Campania
 Data: 13/11/2024 12:38:12. PG/2024/0637725



BOLLETTINO METEOROLOGICO REGIONALE
mercoledì 13 novembre 2024 emissione ore 10:55

ESAME SINOTTICO

Un sistema perturbato sta apportando precipitazioni sparse sulle nostre regioni meridionali. Domani, una struttura depressionaria, in arrivo dall'Europa Nord-Orientale, tenderà a transitare sul Mar Adriatico, determinando fenomeni sul medio versante adriatico e localmente sul settore meridionale. Venerdì, il campo barico inizierà ad aumentare sulle regioni centro-settentrionali e i fenomeni tenderanno ad attenuarsi nel corso della giornata.

PREVISIONE PER OGGI, MERCOLEDÌ 13 NOVEMBRE 2024

Cielo molto nuvoloso con precipitazioni da locali a sparse, anche a carattere di rovescio o temporale, in particolare dal pomeriggio sul settore costiero centro-meridionale. I venti spireranno moderati o localmente forti, soprattutto sul settore costiero, prevalentemente nord-orientali con possibili raffiche. Il mare si presenterà localmente agitato, in particolare al largo e lungo le coste esposte ai venti. Le temperature subiranno un'ulteriore diminuzione nei valori massimi. La visibilità sarà ridotta sulle zone montuose e temporaneamente nelle precipitazioni più intense.

Zona	Stato del cielo e precipitazioni
1	Cielo molto nuvoloso con precipitazioni da locali a sparse, anche a carattere di rovescio o temporale.
2	Cielo molto nuvoloso con precipitazioni da locali a sparse, anche a carattere di rovescio o temporale.
3	Cielo molto nuvoloso con precipitazioni da locali a sparse, anche a carattere di rovescio o temporale.
4	Cielo molto nuvoloso con precipitazioni locali anche a carattere di rovescio o temporale.
5	Cielo molto nuvoloso con precipitazioni da locali a sparse, anche a carattere di rovescio o temporale.
6	Cielo molto nuvoloso con precipitazioni da locali a sparse, anche a carattere di rovescio o temporale.
7	Cielo molto nuvoloso con precipitazioni locali anche a carattere di rovescio o temporale.
8	Cielo molto nuvoloso con precipitazioni da locali a sparse, anche a carattere di rovescio o temporale.

PREVISIONE PER DOMANI, GIOVEDÌ 14 NOVEMBRE 2024

Cielo nuvoloso o molto nuvoloso con precipitazioni locali, anche a carattere di rovescio o temporale, in particolare sul settore centro-meridionale durante la notte; i fenomeni tenderanno a divenire isolati dal mattino. I venti spireranno moderati o localmente forti nord-orientali con possibili raffiche, soprattutto durante la notte sul settore costiero, tendenti ad attenuarsi temporaneamente dal mattino. Il mare si presenterà localmente agitato, in particolare al largo e lungo le coste esposte ai venti, ma con moto ondoso in attenuazione dal mattino. Le temperature non subiranno variazioni significative. La visibilità sarà ridotta sulle zone montuose e temporaneamente nelle precipitazioni più intense.

Zona	Stato del cielo e precipitazioni
1	Cielo molto nuvoloso con precipitazioni locali, anche a carattere di rovescio o temporale; fenomeni in attenuazione nel corso della notte.
2	Cielo nuvoloso con isolate precipitazioni.
3	Cielo molto nuvoloso con precipitazioni locali, anche a carattere di rovescio o temporale; fenomeni in attenuazione nel corso della notte.
4	Cielo nuvoloso con isolate precipitazioni.
5	Cielo molto nuvoloso con precipitazioni locali, anche a carattere di rovescio o temporale; fenomeni in attenuazione nel corso della notte.
6	Cielo molto nuvoloso con precipitazioni locali, anche a carattere di rovescio o temporale; fenomeni in attenuazione nel corso della mattina.
7	Cielo molto nuvoloso con precipitazioni locali, anche a carattere di rovescio o temporale; fenomeni in attenuazione nel corso della mattina.
8	Cielo molto nuvoloso con precipitazioni locali, anche a carattere di rovescio o temporale; fenomeni in attenuazione nel corso della mattina.

PREVISIONE PER DOPODOMANI, VENERDÌ 15 NOVEMBRE 2024

Cielo poco nuvoloso o nuvoloso, in particolare sul settore interno, con possibili isolate precipitazioni, soprattutto nella prima parte della giornata. I venti spireranno moderati nord-orientali con locali forti rinforzi dal pomeriggio. Il mare si presenterà molto mosso o localmente agitato, in particolare dal pomeriggio al largo e lungo le coste esposte ai venti. Le temperature diminuiranno. La visibilità sarà localmente ridotta sulle zone montuose.

Zona	Stato del cielo e precipitazioni
1	Cielo nuvoloso, in particolare sul settore interno, con possibili isolate precipitazioni, soprattutto nella prima parte della giornata.
2	Cielo nuvoloso con possibili isolate precipitazioni, soprattutto nella prima parte della giornata.
3	Cielo nuvoloso, in particolare sul settore interno, con possibili isolate precipitazioni, soprattutto nella prima parte della giornata.
4	Cielo nuvoloso con possibili isolate precipitazioni, soprattutto nella prima parte della giornata.
5	Cielo nuvoloso, in particolare sul settore interno, con possibili isolate precipitazioni, soprattutto nella prima parte della giornata.
6	Cielo nuvoloso, in particolare sul settore interno, con possibili isolate precipitazioni, soprattutto nella prima parte della giornata.
7	Cielo nuvoloso con possibili isolate precipitazioni, soprattutto nella prima parte della giornata.
8	Cielo nuvoloso, in particolare sul settore interno, con possibili isolate precipitazioni, soprattutto nella prima parte della giornata.

Elaborazioni su dati: CFD Campania - ECMWF - USAM CNMCA

Legenda Zone di allerta meteo:

Zona 1: Piana campana, Napoli, Isole, Area Vesuviana; **Zona 2:** Alto Voltumo e Matese; **Zona 3:** Penisola sorrentino-amalfitana, Monti di Samo e Monti Picentini; **Zona 4:** Alta Irpinia e Sannio; **Zona 5:** Tusciano e Alto Sele; **Zona 6:** Piana Sele e Alto Cilento; **Zona 7:** Tanagro; **Zona 8:** Basso Cilento.

L'operatore previsionale
 (Andrea Monda)

Regione Campania
 Data: 13/11/2024 12:38:12
 PG/2024/0637725



IN ATTO AVVISO REGIONALE DI ALLERTA PER PREVISTE CONDIZIONI METEOROLOGICHE AVVERSE AI FINI DI PROTEZIONE CIVILE VALIDO DALLE ORE 8:00 E FINO ALLE ORE 23:59 DI OGGI MERCOLEDÌ 13 NOVEMBRE 2024.

AVVERTENZE:

IN CONSIDERAZIONE DEL BOLLETTINO METEO ODIERNO SI RACCOMANDA:

- DI CONTROLLARE IL REGOLARE FUNZIONAMENTO DEL RETICOLO IDROGRAFICO E DEI SISTEMI DI RACCOLTA E ALLONTANAMENTO DELLE ACQUE PIOVANE.
- DI CONTROLLARE LE AREE A RISCHIO FRANA, INDIVIDUATE NEI P.S.A.I. DALLE AUTORITÀ DI BACINO, E I PENDII SOGGETTI A FENOMENI DI EROSIONE E INSTABILITÀ DEI VERSANTI, NONCHÉ LE AREE PERCORSE DAL FUOCO, PER LA POSSIBILITÀ DI TRASPORTO A VALLE DI MATERIALI SOLIDI PER EFFETTO DI RUSCELLAMENTI NONCHÉ DI FRANE E COLATE DI FANGO.
- DI MONITORARE LE AREE ALLUVIONALI ED I CORSI D'ACQUA CHE ATTRAVERSANO IL PROPRIO TERRITORIO CON PARTICOLARE RIGUARDO AI PUNTI SINGOLARI (PONTI, AREE GOLENALI, RESTRINGIMENTI DELL'ALVEO E ALVEO-STRADA, ECC.).
- DI PRESTARE ATTENZIONE ALLE ZONE DEPRESSE, AI SOTTOPASSI STRADALI, AI LUOGHI DELLA RETE STRADALE PROSSIMI AD IMPLUVI, CANALI E CORSI D'ACQUA SOGGETTI AD ESONDAZIONE.
- DI PRESTARE ATTENZIONE A TUTTE LE STRUTTURE SOGGETTE ALLE SOLLECITAZIONI DEI VENTI (PALI DELLA PUBBLICA ILLUMINAZIONE, STRUTTURE PROVVISORIE, GAZEBO, ECC.) E LE AREE ALBERATE DEL VERDE PUBBLICO.
- DI SEGNALARE CON OGNI UTILE DISPOSITIVO, LA RIDUZIONE DELLA VISIBILITÀ SULLE ZONE MONTUOSE E TEMPORANEAMENTE NELLE PRECIPITAZIONI PIU' INTENSE.

AGLI ENTI CON COMPETENZA IN AMBITO MARITTIMO E AI SINDACI DEI COMUNI COSTIERI E DELLE ISOLE, SI RACCOMANDA DI PRESTARE ATTENZIONE ALLE COSTE E ALLE MARINE ESPOSTE AL MOTO ONDOSO, NONCHÉ AI MEZZI IN NAVIGAZIONE.

RISCHIO IDRAULICO E IDROGEOLOGICO PER GLI ASPETTI DI PROTEZIONE CIVILE.

FINO ALLE ORE 23:59 DI OGGI MERCOLEDÌ 13 NOVEMBRE 2024

LIVELLO DI CRITICITÀ:

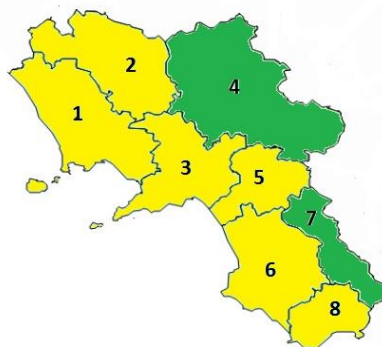
ORDINARIA PER RISCHIO IDROGEOLOGICO LOCALIZZATO SULLE ZONE DI ALLERTA: 1, 2, 3, 5, 6 e 8.

FENOMENI POCO SIGNIFICATIVI PREVEDIBILI SULLE ZONE DI ALLERTA: 4 e 7.

LIVELLO DI ALLERTA:

CODICE COLORE GIALLO SULLE ZONE DI ALLERTA: 1, 2, 3, 5, 6 e 8.

CODICE COLORE VERDE SULLE ZONE DI ALLERTA: 4 e 7.



DALLE ORE 00:00 E FINO ALLE ORE 12:00 DI DOMANI GIOVEDÌ 14 NOVEMBRE 2024

LIVELLO DI CRITICITÀ:

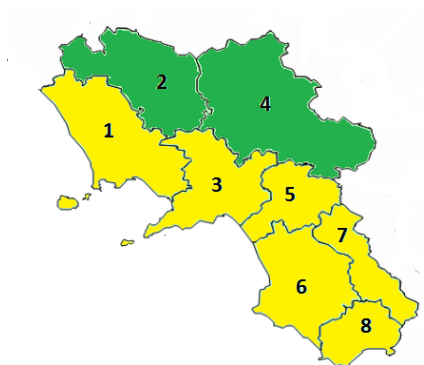
ORDINARIA PER RISCHIO IDROGEOLOGICO LOCALIZZATO SULLE ZONE DI ALLERTA: 1,3, 5, 6,7 e 8.

FENOMENI POCO SIGNIFICATIVI PREVEDIBILI SULLE ZONE DI ALLERTA: 2 E 4.

LIVELLO DI ALLERTA:

CODICE COLORE GIALLO SULLE ZONE DI ALLERTA: 1,3, 5, 6,7 e 8.

CODICE COLORE VERDE SULLE ZONE DI ALLERTA: 2 E 4.



SEGUIRÀ AVVISO REGIONALE DI ALLERTA PER PREVISTE CONDIZIONI METEOROLOGICHE AVVERSE AI FINI DI PROTEZIONE CIVILE VALIDO DALLE ORE 00:00 E FINO ALLE ORE 12:00 DI DOMANI GIOVEDÌ 14 NOVEMBRE 2024.

I BOLLETTINI E GLI AVVISI METEO SONO ACCESSIBILI E CONSULTABILI AL SEGUENTE INDIRIZZO WEB:

[HTTP://BOLLETTINIMETEO.REGIONE.CAMPANIA.IT/](http://bollettinimeteo.regione.campania.it/)

IL RESPONSABILE DI S.O.R.U.
DOTT. SILVIO DE ANGELIS
FIRMA AUTOGRAFA OMESSA AI SENSI
ART. 3, C. 2 D. LGS 12.02.1993 N.39

IL DIRIGENTE
DOTT.SSA CLAUDIA CAMPOBASSO
FIRMA AUTOGRAFA OMESSA AI SENSI
ART. 3, C. 2 D. LGS 12.02.1993 N.39