



Giunta Regionale della Campania  
Direzione Generale 18 - Lavori Pubblici e Protezione Civile  
**STAFF Protezione Civile Emergenza e Post-Emergenza**



**OGGETTO: BOLLETTINO PREVISIONALE DELLE CONDIZIONI  
METEOROLOGICHE PER LA REGIONE CAMPANIA  
VALIDO PER I GIORNI 17, 18 E 19 MAGGIO 2023**

DA: S.O.R.U. - SALA OPERATIVA REGIONALE UNIFICATA DI PROTEZIONE CIVILE

A:

PREFETTURE DI AV – BN – CE – NA – SA
CITTÀ METROPOLITANA DI NAPOLI
AMMINISTRAZIONI PROVINCIALI DI AV – BN – CE – SA
SINDACI DEI COMUNI DELLA REGIONE CAMPANIA
D.G. E UFFICI REGIONALI – UNITÀ DI CRISI – SANITÀ – C.O.R.E.
AUTORITÀ DI BACINO
CONSORZI DI BONIFICA DELLA REGIONE CAMPANIA
COMUNITÀ MONTANE DELLA REGIONE CAMPANIA
DIREZIONE REGIONALE E COMANDI PROVINCIALI VV. F.
COMANDO REGIONE CARABINIERI FORESTALE CAMPANIA
CAPITANERIE DI PORTO
MIT – DIREZIONE GENERALE PER LE DIGHE E LE INFRASTRUTTURE IDRICHE - ROMA
ENTI GESTORI SISTEMI DI TRASPORTO E RETI FERROVIARIE
P.C. DIPARTIMENTO DELLA PROTEZIONE CIVILE
N° PAGINE COMPRESA LA PRESENTE: 4

Regione Campania  
Data: 17/05/2023 11:38:42. PG/2023/0254279

**BOLLETTINO METEOROLOGICO REGIONALE**  
**mercoledì 17 maggio 2023 emissione ore 10:30**
**ESAME SINOTTICO**

Un minimo barico staziona sull'Italia Centrale, favorendo ancora generali condizioni di tempo perturbato, anche se dalla serata odierna i fenomeni tenderanno a divenire isolati. Domani, condizioni d'instabilità interesseranno il Centro-Sud, in particolare nella parte centrale della giornata. Venerdì, un nuovo impulso perturbato tenderà a raggiungere le regioni centro-settentrionali e, dal pomeriggio-sera, anche quelle meridionali, in particolare la Calabria e la Sicilia.

**PREVISIONE PER OGGI, MERCOLEDÌ 17 MAGGIO 2023**

Cielo molto nuvoloso con precipitazioni da locali a sparse, anche a carattere di rovescio e temporale, puntualmente di moderata intensità; i fenomeni tenderanno a divenire isolati dalla sera. I venti spireranno moderati sud-occidentali con possibili raffiche, in attenuazione dalla sera. Il mare si presenterà molto mosso, localmente agitato, ma con moto ondoso in attenuazione dalla sera. Le temperature subiranno un lieve aumento nei valori massimi. La visibilità risulterà ridotta sulle zone montuose e nelle precipitazioni più intense.

Zona	Stato del cielo e precipitazioni
1	Cielo coperto con precipitazioni da locali a sparse, anche a carattere di rovescio e temporale.
2	Cielo coperto con precipitazioni da locali a sparse, anche a carattere di rovescio e temporale.
3	Cielo coperto con precipitazioni da locali a sparse, anche a carattere di rovescio e temporale.
4	Cielo coperto con precipitazioni locali, anche a carattere di rovescio e temporale.
5	Cielo coperto con precipitazioni da locali a sparse, anche a carattere di rovescio e temporale.
6	Cielo coperto con precipitazioni da locali a sparse, anche a carattere di rovescio e temporale.
7	Cielo coperto con precipitazioni da locali a sparse, anche a carattere di rovescio e temporale.
8	Cielo coperto con precipitazioni da locali a sparse, anche a carattere di rovescio e temporale.

**PREVISIONE PER DOMANI, GIOVEDÌ 18 MAGGIO 2023**

Cielo nuvoloso o molto nuvoloso con isolate precipitazioni, anche a carattere di rovescio o possibile temporale; i fenomeni tenderanno a divenire locali nella parte centrale della giornata, soprattutto sul settore interno, e ad esaurirsi dalla sera. I venti spireranno deboli sud-occidentali con moderati rinforzi, nella parte centrale della giornata, e con tendenza a divenire settentrionali dalla sera. Il mare si presenterà prevalentemente mosso. Le temperature subiranno un ulteriore aumento nei valori massimi. La visibilità risulterà localmente ridotta sulle zone montuose e nelle precipitazioni più intense.

Zona	Stato del cielo e precipitazioni
1	Cielo nuvoloso con precipitazioni tendenti a locali nella parte centrale della giornata, soprattutto sul settore interno.
2	Cielo nuvoloso con precipitazioni tendenti a locali nella parte centrale della giornata.
3	Cielo nuvoloso con precipitazioni tendenti a locali nella parte centrale della giornata, soprattutto sul settore interno.
4	Cielo nuvoloso con precipitazioni tendenti a locali nella parte centrale della giornata.
5	Cielo nuvoloso con precipitazioni tendenti a locali nella parte centrale della giornata, soprattutto sul settore interno.
6	Cielo nuvoloso con precipitazioni tendenti a locali nella parte centrale della giornata, soprattutto sul settore interno.
7	Cielo nuvoloso con precipitazioni tendenti a locali nella parte centrale della giornata.
8	Cielo nuvoloso con precipitazioni tendenti a locali nella parte centrale della giornata, soprattutto sul settore interno.

**PREVISIONE PER DOPODOMANI, VENERDÌ 19 MAGGIO 2023**

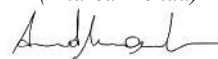
Cielo velato o localmente nuvoloso ma con intensificazione della nuvolosità nel corso del pomeriggio con possibilità d'isolate precipitazioni. I venti spireranno deboli settentrionali tendenti a divenire moderati dal mattino. Il mare si presenterà mosso o localmente molto mosso, soprattutto al largo e lungo le coste esposte. Le temperature subiranno un ulteriore aumento nei valori massimi. La visibilità tenderà a ridursi sulle zone montuose.

Zona	Stato del cielo e precipitazioni
1	Nuvolosità in intensificazione dal pomeriggio con possibilità d'isolate precipitazioni.
2	Nuvolosità in intensificazione dal pomeriggio con possibilità d'isolate precipitazioni.
3	Nuvolosità in intensificazione dal pomeriggio con possibilità d'isolate precipitazioni.
4	Nuvolosità in intensificazione dal pomeriggio con possibilità d'isolate precipitazioni.
5	Nuvolosità in intensificazione dal pomeriggio con possibilità d'isolate precipitazioni.
6	Nuvolosità in intensificazione dal pomeriggio con possibilità d'isolate precipitazioni.
7	Nuvolosità in intensificazione dal pomeriggio con possibilità d'isolate precipitazioni.
8	Nuvolosità in intensificazione dal pomeriggio con possibilità d'isolate precipitazioni.

**Elaborazioni su dati: CFD Campania - ECMWF - USAM CNMCA****Legenda Zone di allerta meteo:**

**Zona 1:** Piana campana, Napoli, Isole, Area Vesuviana; **Zona 2:** Alto Volturno e Matese; **Zona 3:** Penisola sorrentino-amalfitana, Monti di Sarno e Monti Picentini; **Zona 4:** Alta Irpinia e Sannio; **Zona 5:** Tusciano e Alto Sele; **Zona 6:** Piana Sele e Alto Cilento; **Zona 7:** Tanagro; **Zona 8:** Basso Cilento.

*L'operatore previsionale*  
(Andrea Monda)



**IN ATTO AVVISO REGIONALE DI ALLERTA PER PREVISTE CONDIZIONI METEOROLOGICHE AVVERSE AI FINI DI PROTEZIONE CIVILE FINO ALLE ORE 21:00 DI OGGI MERCOLEDÌ 17 MAGGIO 2023.**

**AVVERTENZE:**

IN CONSIDERAZIONE DEL BOLLETTINO PREVISIONALE DI OGGI, SI RACCOMANDA:

- DI VERIFICARE IL REGOLARE FUNZIONAMENTO DEL RETICOLO IDROGRAFICO E DEI SISTEMI DI RACCOLTA E ALLONTANAMENTO DELLE ACQUE PIOVANE;
- DI MONITORARE LE AREE ALLUVIONALI ED I CORSI D'ACQUA CHE ATTRAVERSANO IL PROPRIO TERRITORIO CON PARTICOLARE RIGUARDO AI PUNTI SINGOLARI (PONTI, AREE GOLENALI, RESTRINGIMENTI DELL'ALVEO E ALVEO-STRADA, ECC.);
- DI PRESTARE ATTENZIONE ALLE ZONE DEPRESSE, AI SOTTOPASSI STRADALI, AI LUOGHI DELLA RETE STRADALE PROSSIMI AD IMPLUVI, AI CANALI E AI CORSI D'ACQUA SOGGETTI AD ESONDAZIONE;
- DI CONTROLLARE LE AREE A RISCHIO FRANA, INDIVIDUATE NEI P.S.A.I. DALLE AUTORITÀ DI BACINO, I PENDII SOGGETTI A FENOMENI DI EROSIONE E INSTABILITÀ DI VERSANTE, LE ZONE SOTTOSTANTI I VERSANTI PER LA POSSIBILITÀ DI COLATE DI FANGO E/O TRASPORTO A VALLE DI MATERIALI SOLIDI PER EFFETTO DI RUSCELLAMENTI SUPERFICIALI, ANCHE IN ASSENZA DI PRECIPITAZIONI;
- DI PRESTARE ATTENZIONE A TUTTE LE STRUTTURE SOGGETTE ALLE SOLLECITAZIONI DEI VENTI (PALI DELLA PUBBLICA ILLUMINAZIONE, STRUTTURE PROVVISORIE, GAZEBO, ECC.) E ALLE AREE ALBERATE DEL VERDE PUBBLICO;
- DI SEGNALARE CON OGNI UTILE DISPOSITIVO SULLE ZONE MONTUOSE E NELLE PRECIPITAZIONI PIÙ INTENSE, LA RIDUZIONE DI VISIBILITÀ SULLA RETE STRADALE DI PROPRIA COMPETENZA.

AGLI ENTI CON COMPETENZA IN AMBITO MARITTIMO E AI SINDACI DEI COMUNI COSTIERI E DELLE ISOLE, DI PRESTARE PARTICOLARE ATTENZIONE ALLE COSTE E ALLE MARINE ESPOSTE AL MOTO ONDOSO NONCHÉ AI MEZZI IN NAVIGAZIONE.

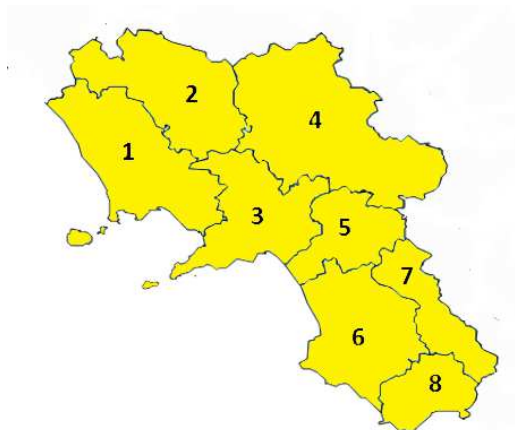
**FINO ALLE ORE 21.00 DI OGGI MERCOLEDÌ 17 MAGGIO 2023**

**LIVELLO DI CRITICITÀ:**

ORDINARIA PER RISCHIO IDROGEOLOGICO LOCALIZZATO SU TUTTE LE ZONE DI ALLERTA.

**LIVELLO DI ALLERTA:**

CODICE COLORE GIALLO SU TUTTE LE ZONE DI ALLERTA.





Giunta Regionale della Campania  
Direzione Generale 18 - Lavori Pubblici e Protezione Civile  
**STAFF Protezione Civile Emergenza e Post-Emergenza**



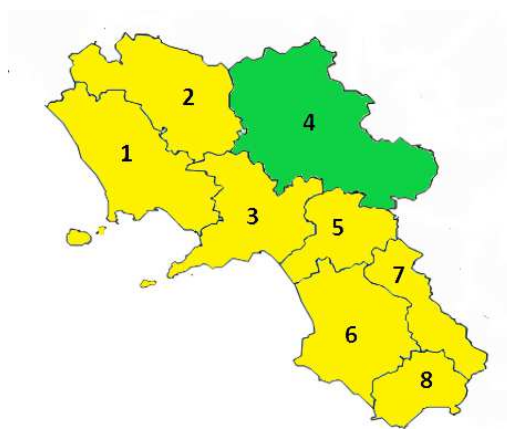
DALLE ORE 21.00 DI OGGI MERCOLEDÌ 17 MAGGIO 2023 E FINO ALLE ORE 21.00 DI DOMANI GIOVEDÌ 18 MAGGIO 2023

**LIVELLO DI CRITICITÀ:**

ORDINARIA PER RISCHIO IDROGEOLOGICO LOCALIZZATO SULLE ZONE DI ALLERTA 1, 2, 3, 5, 6, 7 E 8.  
NESSUNA CRITICITÀ SULLA ZONA DI ALLERTA 4.

**LIVELLO DI ALLERTA:**

CODICE COLORE GIALLO SULLE ZONE DI ALLERTA 1, 2, 3, 5, 6, 7 E 8.  
CODICE COLORE VERDE SULLA ZONA DI ALLERTA 4.



SEGUIRÀ AVVISO REGIONALE DI ALLERTA PER PREVISTE CONDIZIONI METEOROLOGICHE AVVERSE AI FINI DI PROTEZIONE CIVILE VALIDO DALLE ORE 21:00 DI OGGI MERCOLEDÌ 17 MAGGIO 2023 E FINO ALLE ORE 21:00 DI DOMANI GIOVEDÌ 18 MAGGIO 2023.

**I BOLLETTINI E GLI AVVISI** METEO SONO ACCESSIBILI E CONSULTABILI AL SEGUENTE INDIRIZZO WEB:  
[HTTP://BOLLETTINIMETEO.REGIONE.CAMPANIA.IT/](http://bollettinimeteo.regione.campania.it/)

**IL DIRIGENTE**  
**DOTT.SSA CLAUDIA CAMPOBASSO**  
FIRMA AUTOGRAFA OMESSA AI SENSI  
ART. 3, C. 2 D. Lgs 12.02.1993 N.39